










Seznam PS a SC


PS 10-12-01 Jaroměř - Dvůr Králové n. L., úpravy TZZ

PS 00-21-01 Jaroměř - Stará Paka, úpravy sdělovací kabelizace SŽDC

SO 11-14-20 Propustek ev. km 49,279

Legenda

- | | |
|---|--|
|  | úprava zabezpečovacího zariadení |
|  | úprava zabezpečovacího zariadení riešeno ve stavbe
DOZ Jaroměř (mimo)-Stará Paka (mimo) |
|  | úprava sdělovacího zariadení |
|  | Nový stav |
|  | stávající stav |
|  | katastr nemovitosti |
|  | hranice drážního pozemku |
|  | stávající síť |
|  | obvod stavby |



K PŘIPOMÍNKÁM

VÝŠKOVÝ SYSTÉM B_pv SOUŘADNICOVÝ SYSTÉM S-JTSK

Číslo změny:	Obsah změny:	Datum změny
01	-	
02	-	
03	-	

Objednatel







Generální projektant:



Středisko

ELEKTROTECHNIKY, TRAKCE, SDĚLOVACÍ A ZABEZPEČOVACÍ TECHNIKY

Vedoucí střediska:  ING. MARTIN RAIBR	Odpovědný projektant SO, IO, PS:  ING. MARTIN RAIBR	Vypracoval:  JÍŘÍ JAKUBEC	Kontroloval:  ING. MARTIN RAIBR
--	--	--	--

Název akce	
------------	--

	17 291 20
--	-----------

Zlepšení provozních parametrů trati Jaroměř - Stará Paka

Část:	Datum:
-------	--------

13

SITUACE STAVBY	Císlo casti:	
KOORDINAČNÍ SITUACE STAVBY		C

Název přílohy:

	1 : 1000	6x4
--	----------	-----

POLOHOPISNÝ VÝKRES, 8. ČÁST

DOKUMENT LZE UŽÍVAT POUZE VE SMYSLU PŘÍSLUŠNÉ SMLOUVY O DILO, ŽÁDNÁ JEHO ČÁST NEMŮŽE BÝT DLE ZÁKONA č. 121/2000 Sb. KOPÍROVÁNA NEBO JINÝM ZPŮSOBEM ROZŠÍŘOVÁNA. BEZ SOUHLASU SUDOP PRAHA